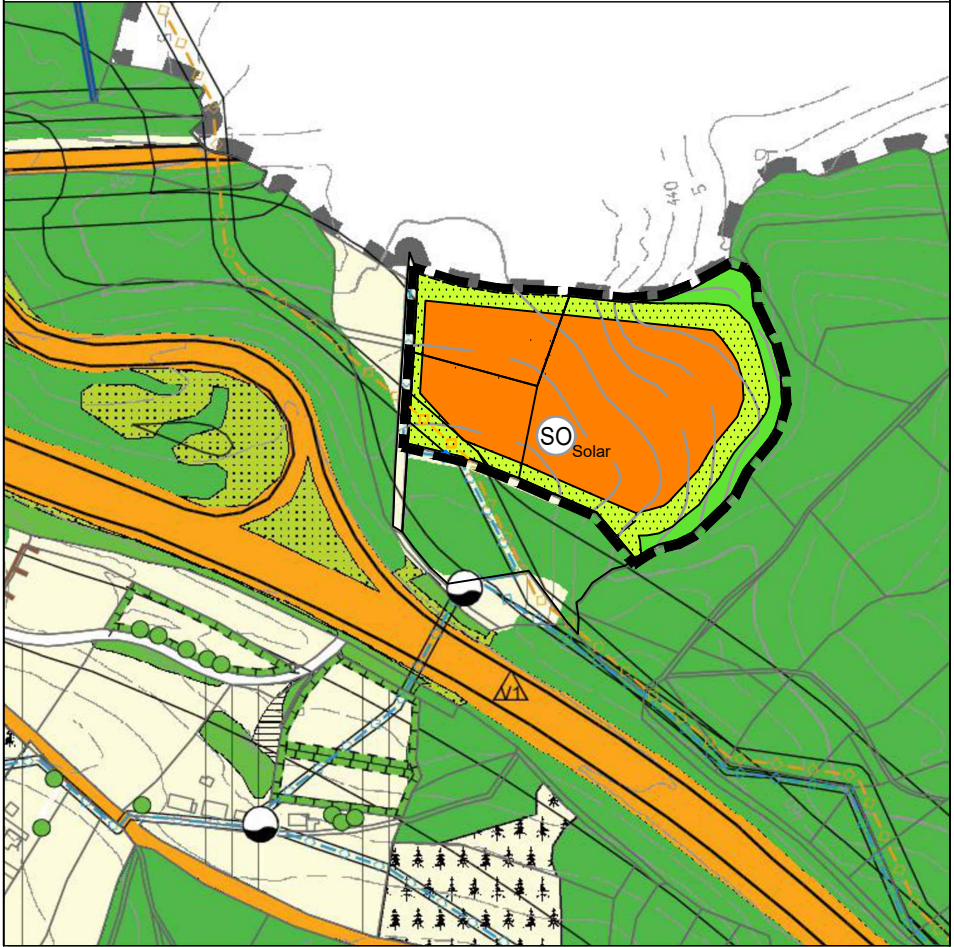



bisher. rechtswirksamer Stand des Flächennutzungsplans m. integr. Landschaftsplan



Stand nach der Änderung durch Deckblatt 11



1.2 ART DER BAULICHEN NUTZUNG



 Sondergebiet sonst. Sondergebiet n. §11(2) BauNVO "Fläche zur Erzeugung von Strom aus erneuerbaren Energien - Sonnenenergie"

1.4 FLÄCHEN FÜR DEN ÜBERÖRTLICHEN VERKEHR UND DIE ÖRTLICHEN HAUPTVERKEHRSZÜGE

 Überörtliche Straße oder örtliche Hauptverkehrsstraße mit Bezeichnung und Angabe der Anbauverbotszone/Baubeschränkungszone

1.5 FLÄCHEN FÜR DIE VERSORGENSANLAGEN, FÜR DIE ABFALLENTSORGUNG UND DIE ABWASSERBESEITIGUNG SOWIE FÜR ABLAGERUNGEN

Wasserversorgung
 Wasserversorgung

Energie
 Elektrische Hoch- oder Mittelspannungsleitung
 - Freileitung mit Schutzzone

1.6 HAUPTVERSORGUNG- UND HAUPTABWASSERLEITUNGEN

 Wasser
 Gas



1.7 GRÜNFLÄCHEN

 Gliedernde Grünflächen

1.9 FLÄCHEN FÜR DIE LANDWIRTSCHAFT UND FÜR WALD

 Fläche für die Landwirtschaft
 Wald/Aufforstung
Erhaltung und Entwicklung standortgerechter, naturnaher Waldgesellschaften
Vernetzung über strukturverwandte Biotoptypen (Hecken, Ufergehölze)

1.13 SONSTIGE PLANZEICHEN

 Gemeindegrenze
 Grenze des räumlichen Geltungsbereichs der Änderung

Änderung des Flächennutzungsplanes mit integriertem Landschaftsplan der Gemeinde Hofkirchen durch Deckblatt Nr. 11 (i.S. Sondergebiet Solarpark Garham- Nord)

Stand vor und nach der Änderung durch Deckblatt 11

Markt Hofkirchen, Landkreis Passau

Datum: 19.11.2021/ 22.02.2022 M 1 : 5000


Planungsbüro Inge Haberl
Dipl.-Ing. Landschaftsarchitektin
Deggendorfer Str. 32, 94522 Wallersdorf
Tel.: (09933) 902013, Fax: (09933) 902014
E-mail: Inge.Haberl@t-online.de 